



УТВЕРЖДАЮ
Заведующий МБДОУ д/с № 50

О. А. Кузьменко
2018 г.

ПАСПОРТ ДОСТУПНОСТИ объекта и услуг для инвалидов и других маломобильных групп населения

1. Общие сведения об объекте (краткая характеристика объекта)

- 1.1. Наименование отрасли (сферы деятельности): объект образования
1.2. Адрес объекта 184606, Мурманская область, г. Североморск, ул. Чабаненко, д. 7а
1.3. Сведения о размещении объекта:
- отдельно стоящее здание 2 этажа, 5082,7квм
- наличие прилегающего земельного участка (да/нет); 10162 квм
1.4. Год постройки здания 2011, капитального ремонта/реконструкции: нет
1.5. Дата предстоящих плановых работ: капитальный ремонт: не определено; реконструкция: не определено; строительство нового здания не определено; иное: нет

сведения об организации, расположенной на объекте

- 1.6. Название организации (учреждения) – полное и краткое наименование (согласно Уставу):
Муниципальное бюджетное дошкольное образовательное учреждение детский сад № 50 комбинированного вида г. Североморска (МБДОУ д/с № 50)
1.7. Юридический адрес организации (учреждения): 184606, Мурманская область, г. Североморск, ул. Чабаненко, д. 7а
1.8. Основание для пользования объектом: оперативное управление
1.9. Форма собственности: муниципальная
1.10. Территориальная принадлежность: муниципальная
1.11. Вышестоящая организация (наименование): Управление образования администрации ЗАТО г. Североморск
1.12. Адрес вышестоящей организации, координаты для связи: 184606, Россия, Мурманская область, город Североморск, улица Ломоносова дом 4

2. Характеристика деятельности организации на объекте (краткая характеристика предоставляемых услуг)

2.1. Вид (или тип) объекта: дошкольная образовательная организация

2.2. Виды деятельности:

- реализация образовательных программ дошкольного образования;
- осуществление присмотра и ухода за детьми;
- реализация дополнительных общеразвивающих программ

Виды оказываемых услуг (виды деятельности, согласно Уставу)

присмотр и уход; психолого – педагогическое консультирование обучающихся, их родителей (законных представителей) и педагогических работников; психолого- медико- педагогическое обследование детей; коррекционно- развивающая, компенсирующая и логопедическая помощь обучающимся; первичная медико-санитарная помощь, включенная в базовую программу обязательного медицинского страхования.

2.3. Форма оказания услуг: на объекте

2.4. Категории обслуживаемого населения по возрасту: дети; граждане всех возрастных категорий

2.5. Категории обслуживаемых инвалидов: К, О-н, О-в, С-п, С-ч, Г-п, Г-ч, У¹

¹К - передвигающиеся на коляске; О - нарушения опорно-двигательного аппарата, в т.ч.: О-н - поражение нижних

2.6. Участие в исполнении ИПРА инвалида / ребенка-инвалида: да

3. Состояние доступности объекта и услуг

3.1. Путь следования к объекту пассажирским транспортом:

Пассажирским автобусом - маршрут № 6 Морвокзал- ул. Полярная – Морвокзал, до остановки «Полярная»

Наличие адаптированного пассажирского транспорта к объекту: нет

Наличие специального транспортного обслуживания (социальное такси) обращение в администрацию муниципалитета по вопросу адаптации пассажирского транспорта для инвалидов и других МГН

3.2. Путь к объекту от ближайшей остановки пассажирского транспорта от остановки «Полярная»:

3.2.1 Расстояние до объекта от остановки транспорта (пешком): 800м

3.2.2 Время движения (пешком): 10 мин

3.2.3 Наличие выделенного от проезжей части пешеходного пути: да

3.2.4 Перекрестки: нерегулируемые

3.2.5 Информация на пути следования к объекту: нет

3.2.6 Перепады высоты на пути: да (подъем, бордюры)

Их обустройство для инвалидов на коляске: нет

3.2.7 Обеспечена индивидуальная мобильность инвалидам: О-н; О-в, С-ч, Г-п, Г-ч, У

3.2.8 Организовано сопровождение на пути движения инвалидам: нет

Необходимые организационные решения: обращение в администрацию муниципалитета по вопросу адаптации для инвалидов и других МНГ путей движения от остановки к объекту.

3.3. Организация доступности объекта и услуг для инвалидов – форма обслуживания

Категория инвалидов	Форма обслуживания - способ предоставления услуг инвалидам				
	На объекте – по варианту:		На дому	Дистанционно	Не организовано
	«А»*	«Б»*			
К (передвигающиеся на креслах-колясках)	+	+			
	(дети)	(взр.)			
О-н (поражение нижних конечностей)	+	+			
	(дети)	(взр.)			
О-в (поражение верхних конечностей)	+				
	(все)				
С-п (полное нарушение зрения – слепота)		+			+
		(взр.)			(дети)
С-ч (частичное нарушение зрения)	+				
	(все)				
Г-п (полное нарушение слуха – глухота)		+			+
		(взр.)			(дети)
Г-ч (частичное нарушение слуха)	+				
	(все)				
У (нарушения умственного развития)	+				
	(все)				

* - вариант «А» - универсальный проект - доступность для инвалидов любого места в здании, а именно – общих путей движения и мест обслуживания – не менее 5% общего числа таких мест, предназначенных для обслуживания (но не менее одного)

** - вариант «Б» - разумное приспособление - при невозможности доступного оборудования всего здания выделение в уровне входа специальных помещений, зон или блоков, приспособленных для обслуживания инвалидов, с обеспечением всех видов услуг, имеющихся в данном здании

конечностей; О-в - поражение верхних конечностей; С-п - полное нарушение зрения (слепота); С-ч - частичное нарушение зрения; Г-п - полное нарушение слуха (глухота); Г-ч - частичное нарушение – слуха; У - нарушения умственного развития

3.4. Доступность структурно-функциональных зон объекта на «03» декабря 2018 г.

№ п/п	Основные структурно-функциональные зоны	Состояние доступности, в том числе для основных категорий инвалидов							
		К	О-н	О-в	С-п	С-ч	Г-п	Г-ч	У
1	Территория, прилегающая к зданию (участок)	ВНД	ВНД	ВНД	ВНД	ВНД	ВНД	ВНД	ВНД
2	Вход (входы) в здание	ДУ-пп	ДУ-им	ДУ-им	ДУ-пп	ДУ-пп	ДУ-им	ДУ-им	ДУ-им
3	Путь (пути) движения внутри здания (в т.ч. пути эвакуации)	ДУ-пп	ДУ-им	ДУ-им	ДУ-пп	ДУ-пп	ДУ-им	ДУ-им	ДУ-им
4	Зона целевого назначения (целевого посещения объекта)	ДУ-им	ДУ-им	ДУ-им	ДУ-пп	ДУ-им	ДУ-пп	ДУ-им	ДУ-им
5	Санитарно-гигиенические помещения	ВНД	ВНД	ДУ-пп	ДУ-пп	ДУ-им	ДУ-пп	ДУ-им	ДУ-пп
6	Система информации и связи (на всех зонах)	ДУ-пп	ДУ-пп	ДУ-пп	ДУ-пп	ДУ-пп	ДУ-пп	ДУ-пп	ДУ-пп
7	Пути движения к объекту (от остановки транспорта)	ВНД	ДУ-им	ДУ-им	ВНД	ВНД	ДУ-им	ДУ-им	ДУ-им

- ДП - доступно полностью (барьеры отсутствуют, требования нормативно-технических документов выполнены);
- ДУ-им - доступно условно с обеспечением индивидуальной мобильности техническими решениями (отклонения от нормативно-технических документов согласованы с представителем общественного объединения инвалидов);
- ДУ-пп - доступно условно с помощью персонала (согласовано с общественным объединением инвалидов);
- ВНД - временно недоступно (имеются существенные барьеры, на момент обследования не устранены)

3.5. Состояние доступности объекта и услуг (итоговое заключение) на «03» декабря 2018 г.

Категория инвалидов	К	О-н	О-в	С-п	С-ч	Г-п	Г-ч	У	Все категории
Состояние доступности на момент обследования	ВНД	ВНД	ВНД	ВНД	ВНД	ВНД	ВНД	ВНД	ВНД
Ожидаемое состояние доступности объекта и услуг после выполнения работ:									
1 этапа (неотложных работ)	ДУ-пп	ДУ-пп	ДУ-им	ДУ-пп	ДУ-им	ДУ-пп	ДУ-им	ДУ-им	
2 этапа (отложенных работ)	ДУ-пп	ДУ-им	ДУ-им	ДУ-пп	ДУ-им	ДУ-пп	ДУ-им	ДУ-им	
3 этапа (итоговых работ)	Не определено								

- ДП - доступно полностью; ДЧ - доступно частично; ДУ-им - доступно условно с обеспечением индивидуальной мобильности; ДУ-пп - доступно условно с помощью персонала на объекте; ДУ-дом - доступно условно с предоставлением услуг на дому(ином месте пребывания инвалида); ДУ-дистант - доступно условно с предоставлением услуг дистанционно; ВНД - временно недоступно

3.6. Объект является приоритетным: да (включен в реестр приоритетных объектов в 2016 году)

3.7. Дата размещения (актуализации) информации на сайте и карте доступности: 18.10.2017

4. Управленческое решение (по обеспечению доступности объектов и услуг)

Срок завершения 3 этапа, контроля его исполнения и актуализации информации на сайте организации и карте доступности не определен

*- подробно мероприятия представлены в «дорожной карте объекта» от «___» _____ 20__ г.

4.2. Для принятия решения о выполнении работ на объекте требуется/ не требуется:

- согласование работ с надзорными органами (в сфере проектирования и строительства, архитектуры, охраны памятников, другое:) не требуется
- техническая экспертиза: не требуется
- разработка проектно-сметной документации: требуется
- согласование с вышестоящей организацией: требуется (Управление образования ЗАТО г. Североморск)
- заключение дополнительного соглашения с арендодателем: не требуется
- рассмотрение на не требуется (наименование координирующего органа в сфере обеспечения доступной среды для инвалидов)

4.3. Работы, требующие обязательного согласования с представителем общественного объединения инвалидов:

Согласованы без замечаний	Дата «___» _____ 20__ г.
Согласованы с замечаниями и предложениями (прилагаются к «дорожной карте» объекта)	Дата «___» _____ 20__ г.
Замечания устранены	Дата «___» _____ 20__ г.
Не согласованы. Необходимо согласовать до	Дата «___» _____ 20__ г.

5. Особые отметки

Информация о доступности объекта и предоставляемых услуг размещена на:

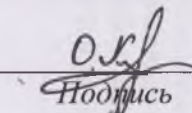
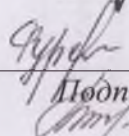
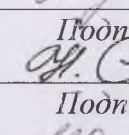
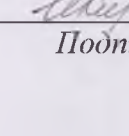

- Сайте организации (адрес): dc50.pdf
- Карте доступности (адрес): http://zhit-vmeste.ru/map/?ELEMENT_ID=115178

ПРИЛОЖЕНИЯ к Паспорту доступности объекта и услуг:

1. Результаты обследования на предмет доступности объекта и услуг от 03 декабря 2018 г.
2. План мероприятий по поэтапному повышению уровня доступности для инвалидов объекта и предоставляемых услуг («дорожная карта») от _____
3. Фотографии (структурно-функциональных зон и элементов объекта) 25 штук:
4. Маршрут движения инвалидов и других МНГ на объекте: 4 листа
5. Другое _____

(например, Вкладыш в Паспорт доступности – при повторном обследовании, в т.ч. контрольном)

Комиссия, проводившая обследование и составление Паспорта доступности

Председатель	 Подпись	<u>Кузьменко О.А.</u> ФИО, должность
Члены комиссии:	 Подпись	<u>зам. зав. Юрина Н.И.</u> ФИО, должность
	 Подпись	<u>Юрина Н.В., т.ч. специалист по организации мероприятий</u> ФИО, должность
	 Подпись	<u>Степановича Н.В. вед. инж. МБЧО «КХЭО»</u> ФИО, должность
	 Подпись	<u>Курова А.А. вед. инженер МБЧО «КХЭО»</u> ФИО, должность

Результаты обследования на предмет доступности объекта и услуг для инвалидов и других маломобильных групп населения

Муниципально бюджетного дошкольного образовательного учреждения детского сада № 50 комбинированного вида
(Наименование объекта и организации)
184606, Мурманская область, г. Североморск, ул. Чабаненко, д. 7а
(адрес)

№ п/п	Структурно-функциональные зоны и элементы	Значимые барьеры для инвалидов и других МГН (физические, информационные, организационные)	Предложения по созданию условий доступности объекта и услуг		Состояние доступности соответствующей зоны		
			Неотложные мероприятия (1 этап)	Отложенные мероприятия (2 этап)	на момент обследования	после 1-го этапа	после 2-го этапа
1.	<p>Территория, прилегающая к зданию</p> <p>- Вход (входы) на территорию</p> <p>- Путь (пути) движения на территории</p>	<p>1.1. Не организована помощь инвалиду при посадке в транспортное средство и высадке из него.</p> <p>1.2. Отсутствие информации об ОСИ, указателей доступных помещений и путей движения.</p> <p>1.3. Отсутствие кнопки вызова помощника при входе на территорию объекта</p> <p>1.4. Отсутствие тактильной информации, выполняющей информирующую, направляющую и предупреждающую функции на прилегающей территории.</p> <p>1.5. Ненормативный перепад высот на путях движения (бордюры).</p>	<p>1.1. Установить кнопку вызова помощника при входе на территорию учреждения (с обозначением ее шрифтом Брайля).</p> <p>1.2. Размещение таблички с номером телефона на контрастном фоне, по которому можно связаться с сотрудником учреждения с целью получения помощи при посадке и высадке в транспортное средство.</p> <p>1.3. Установить на входе на территорию вывеску с наименованием учреждения и графиком работы, выполненной шрифтом Брайля на контрастном фоне</p> <p>1.5. Провести работы по устранению ненормативных перепадов высот на путях движения МГН- Обустройство съезда/заезда с/на бордюр(а).</p>	<p>1.1. Установить на территории указательные таблички на контрастном фоне с указанием доступных путей движения для инвалидов.</p> <p>1.2. Установить на входе на территорию мнемосхему с планом территории и здания объекта, с указанием доступных маршрутов для инвалидов и других МГН, выполненной шрифтом Брайля на контрастном фоне.</p>	<p>К-ВНД</p> <p>О-н-ВНД</p> <p>О-в -ВНД</p> <p>С-п-ВНД</p> <p>С-ч-ВНД</p> <p>Г-п-ВНД</p> <p>Г-ч- ВНД</p> <p>У- ВНД</p>	<p>К-ДУ-пп</p> <p>О-н- ДУ-пп</p> <p>О-в -ДУ-пп</p> <p>С-п-ДУ-пп</p> <p>С-ч-ДУ-им</p> <p>Г-п-ДУ-им</p> <p>Г-ч -ДУ-им</p> <p>У- ДУ-им</p>	<p>К-ДУ-пп</p> <p>О-н -ДУ-им</p> <p>О-в -ДУ-им</p> <p>С-п-ДУ-пп</p> <p>С-ч-ДУ-им</p> <p>Г-п -ДУ-им</p> <p>Г-ч- ДУ-им</p> <p>У- ДУ-им</p>

2.	Вход в здание - Лестница (наружная) - Пандус (наружный) - Входная площадка (перед дверью) - Дверь (входная) - Тамбур	2.1. Наличие порога при входе более 0,014 м. (К,О-н). 2.2. Наличие неотрегулированных доводчиков. 2.3. Недостаточно тактильной информации, выполняющей направляющую и предупреждающую функции на прилегающей территории перед внешней лестницей. 2.4. Ненормативный пандус.	2.1. Организовать помощь силами работников учреждения в преодолении физических барьеров инвалидам и другим МГН, имеющим нарушения опорно-двигательного аппарата и организовать сопровождение инвалидов, имеющих стойкое нарушение зрения. 2.2. Отрегулировать доводчики с целью обеспечения задержки автоматического закрывания дверей не менее 5 секунд с усилием 19,5 Нм.	2.1. Приобретение мини-пандуса. 2.2. Дополнительно оборудовать центральный вход, наружную лестницу тактильной информацией, выполняющей направляющую и предупреждающую функции.	К-ДУ-пп О-н-ДУ-им О-в-ДУ-им С-п-ДУ-пп С-ч-ДУ-пп Г-п-ДУ-им Г-ч-ДУ-им У-ДУ-им	К-ДУ-пп О-н-ДУ-им О-в-ДУ-им С-п-ДУ-им С-ч-ДУ-им Г-п-ДУ-им Г-ч-ДУ-им У-ДУ-им	К-ДУ-пп О-н-ДУ-им О-в-ДУ-им С-п-ДУ-им С-ч-ДУ-им Г-п-ДУ-им Г-ч-ДУ-им У-ДУ-им
3.	Пути движения внутри здания - Коридор - Лестница (внутри здания) - Дверь - Пути эвакуации (в т.ч. зоны безопасности)	3.1. Отсутствие тактильной информации, выполняющей информационную, направляющую и предупреждающую функции на путях движения. 3.2. Отсутствие контрастной маркировки (ступени лестниц).	3.1. Организовать сопровождение и помощь инвалидам с нарушениями зрения, а так же патологией верхних конечностей при получении ими услуг. 3.2. Нанести контрастную маркировку на проступи краевых ступеней	3.1. Необходимо обозначить знаками доступности пути эвакуации инвалидов.	К-ДУ-пп О-н-ДУ-им О-в-ДУ-им С-п-ДУ-пп С-ч-ДУ-пп Г-п-ДУ-им Г-ч-ДУ-им У-ДУ-им	К-ДУ-пп О-н-ДУ-им О-в-ДУ-им С-п-ДУ-им С-ч-ДУ-им Г-п-ДУ-им Г-ч-ДУ-им У-ДУ-им	К-ДУ-пп О-н-ДУ-им О-в-ДУ-им С-п-ДУ-им С-ч-ДУ-им Г-п-ДУ-им Г-ч-ДУ-им У-ДУ-им
4.	Зоны целевого назначения здания - Кабинетная форма обслуживания	4.1. Наличие помех для людей, пользующихся слуховыми аппаратами (посторонних шумов, радио- и электромагнитных). 4.2. Неорганизованность сурдоперевода (при необходимости) тифлосурдоперевода или допуска тифлосурдопереводчика при оказании услуг. 4.3. Отсутствие информирующих тактильных табличек для людей с нарушением зрения с использованием рельефных знаков и символов, а также рельефноточечного шрифта Брайля.	4.1 Организация допуска сурдопереводчика. 4.2. Определить зону целевого назначения для индивидуального приема посетителей, также доступного для инвалидов (1 этаж). 4.3. Установить информирующие тактильные таблички для людей с нарушением зрения с использованием рельефных знаков и символов, а также рельефно-точечного шрифта Брайля	4.1. Приобрести мобильную индукционную систему.	К-ДУ-им О-н-ДУ-им О-в-ДУ-им С-п-ДУ-пп С-ч-ДУ-им Г-п-ДУ-пп Г-ч-ДУ-им У-ДУ-им	К-ДУ-им О-н-ДУ-им О-в-ДУ-им С-п-ДУ-пп С-ч-ДУ-им Г-п-ДУ-пп Г-ч-ДУ-им У-ДУ-им	К-ДУ-пп О-н-ДУ-им О-в-ДУ-им С-п-ДУ-пп С-ч-ДУ-им Г-п-ДУ-пп Г-ч-ДУ-им У-ДУ-им

5.	<p>Санитарно-гигиенические помещения</p> <p>- Туалетная комната</p>	<p>5.1.Отсутствие поручней рядом с раковиной и унитазом.</p> <p>5.2.Отсутствие средств (кнопок) вызова персонала в закрытых помещениях.</p> <p>5.3. Отсутствие визуального (в том числе светового) дублирования звуковой информации при чрезвычайных ситуациях.</p> <p>5.4.Недостаточная ширина дверного проема.</p> <p>5.5. Отсутствуют крючки для костылей и тростей в санитарно-гигиенических помещениях.</p> <p>5.6. Отсутствует информация о расположении предметов в санитарно-гигиенических помещениях</p>	<p>5.1. Установить крючки (держатели) для костылей в санитарно-гигиенических помещениях.</p>	<p>5.1. Установить в санитарно-гигиеническом помещении светового табло (предупреждающее об эвакуации)</p> <p>5.2. Установить поручни рядом с раковиной и унитазом</p> <p>5.3. Установить кнопки вызова персонала в санитарно-гигиенических помещениях с обустройством систем закрывания дверей, позволяющих открывать их снаружи.</p> <p>5.4. Установить у входа в санитарно-гигиеническое помещение мнемосхему (с обозначением расположения основных устройств и предметов)</p>	<p>К- ВНД О-н- ВНД О-в-ДУ-им С-п-ДУ-пп С-ч-ДУ-им Г-п –ДУ-пп Г-ч-ДУ-им У-ДУ-им</p>	<p>К-ВНД О-н-ДУ-пп О-в-ДУ-им С-п –ДУ-пп С-ч-ДУ-им Г-п –ДУ-пп Г-ч-ДУ-им У- ДУ-им</p>	<p>К-ДУ-пп О-н- ДУ-пп О-в-ДУ-им С-п- ДУ-пп С-ч- ДУ-им Г-п-ДУ-им Г-ч- ДУ-им У- ДУ-им</p>
6.	<p>Система информации на объекте</p> <p>-комплексность, единообразии и непрерывность информации</p> <p>- оповещение о чрезвычайных ситуациях</p> <p>Сайт организации</p>	<p>6.1. Отсутствие информации о навигации на объекте для МГН – указателей доступных помещений и путей движения.</p> <p>6.2. На информационных вывесках, табло, схемах, стендах, обозначениях, отсутствует дублирование рельефными знаками.</p> <p>6.3. Недостаточность информации (на информационных носителях на объекте) о порядке обслуживания и оказания помощи инвалидам (МГН).</p> <p>6.4. Не организован доступ на объект и место ожидания собаки-проводника.</p> <p>6.5. Отсутствие визуального (в том числе светового) дублирования звуковой</p>	<p>6.1. Размещение информации о навигации на объекте для МГН – указателей доступных помещений и путей движения.</p> <p>6.2 Размещение на информационных стендах, в памятках, выдаваемых инвалиду, об организации доступности объекта и предоставляемых услуг.</p> <p>6.3. Организация доступа собаки-проводника и зону ее размещения (ожидания)</p>	<p>6.1.Установка в санитарно-гигиеническом помещении светового табло (оповещение о чрезвычайных ситуациях).</p>	<p>К - ДУ-пп О-н - ДУ-пп О-в - ДУ-пп С-п - ДУ-пп С-ч - ДУ-пп Г-п - ДУ-пп Г-ч - ДУ-пп У - ДУ-пп</p>	<p>К - ДУ-им О-н -ДУ-им О-в - ДУ-им С-п - ДУ-пп С-ч - ДУ-им Г-п - ДУ-пп Г-ч - ДУ-им У - ДУ-им</p>	<p>К - ДУ-им О-н ДУ-им О-в - ДУ-им С-п - ДУ-пп С-ч - ДУ-им Г-п - ДУ-им Г-ч - ДУ-им У - ДУ-им</p>

		информации.					
7.	Пути движения к объекту от остановки	<p>7.1. Отсутствие информации об ОСИ на путях движения к объекту.</p> <p>7.2. Отсутствие тактильной информации, выполняющей информирующую, направляющую и предупреждающую функции на путях движения.</p> <p>7.3. Ненормативный перепад высот на путях движения.</p> <p>7.4. Отсутствие (нарушение требований) контрастной маркировки препятствий, появляющихся на путях движения.</p> <p>7.5. Отсутствие мест отдыха для людей с нарушениями опорно-двигательного аппарата.</p> <p>7.6. Нарушение требований освещенности мест и путей движения.</p>	7.1. Обращение в администрацию города по вопросу адаптации для инвалидов и других МНГ путей движения к объекту от остановки общественного транспорта до объекта.			<p>К - ВНД</p> <p>О-н -ДУ-им</p> <p>О-в -ДУ-им</p> <p>С-п - ВНД</p> <p>С-ч - ВНД</p> <p>Г-п -ДУ-им</p> <p>Г-ч -ДУ-им</p> <p>У -ДУ-им</p>	

Состояние доступности объекта и услуг для инвалидов и др. МНГ	К	О-н	О-в	С-п	С-ч	Г-п	Г-ч	У
- на момент обследования	ВНД	ВНД	ВНД	ВНД	ВНД	ВНД	ВНД	ВНД
- после неотложных мероприятий (1-го этапа работ)	ДУ-пп	ДУ-пп	ДУ-им	ДУ-пп	ДУ-им	ДУ-пп	ДУ-им	ДУ-им
- после отложенных мероприятий (2-го этапа работ)	ДУ-пп	ДУ-им	ДУ-им	ДУ-пп	ДУ-им	ДУ-пп	ДУ-им	ДУ-им
- после капитального ремонта / реконструкции (3-го этапа работ)	Не определено							